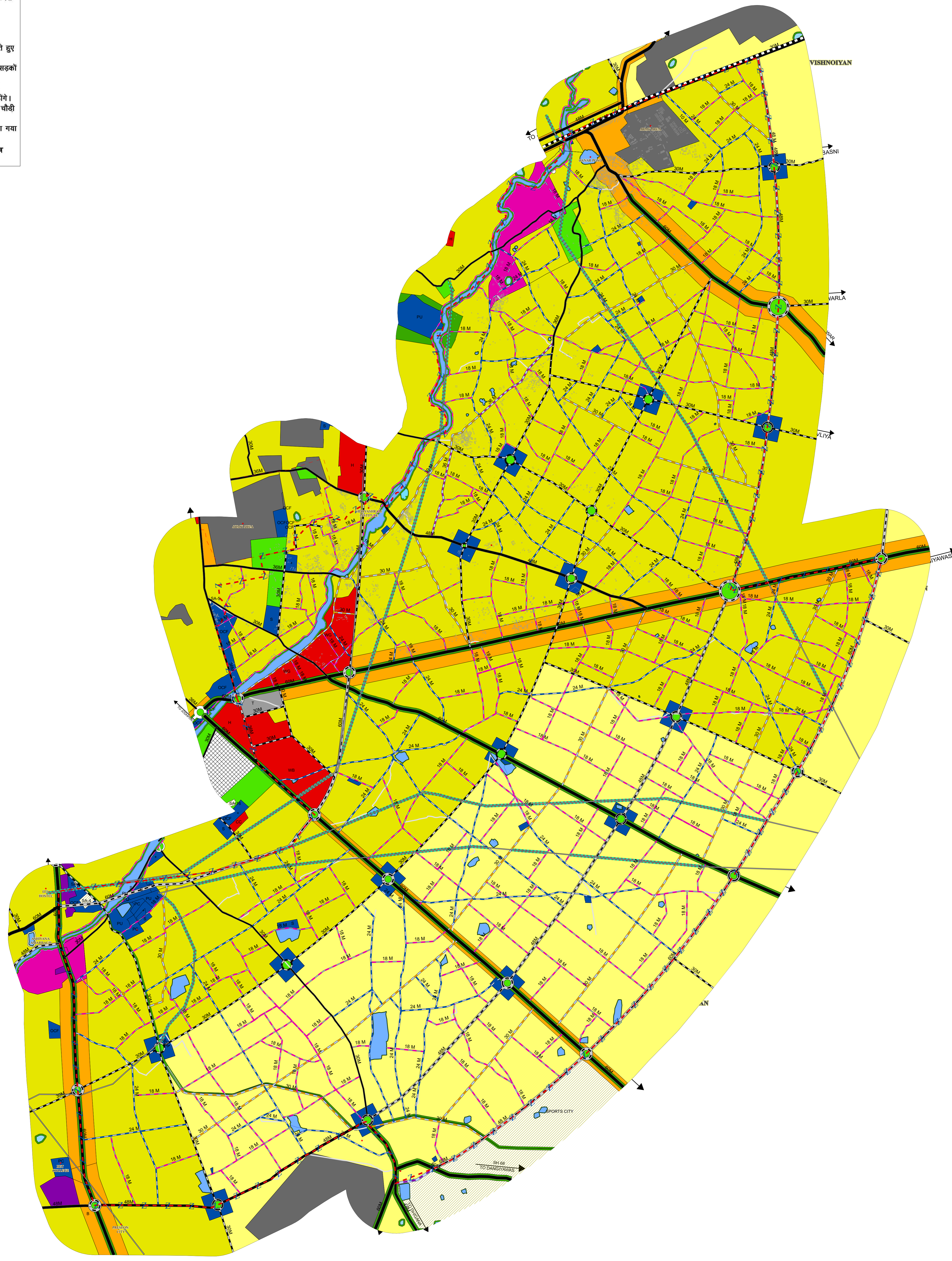
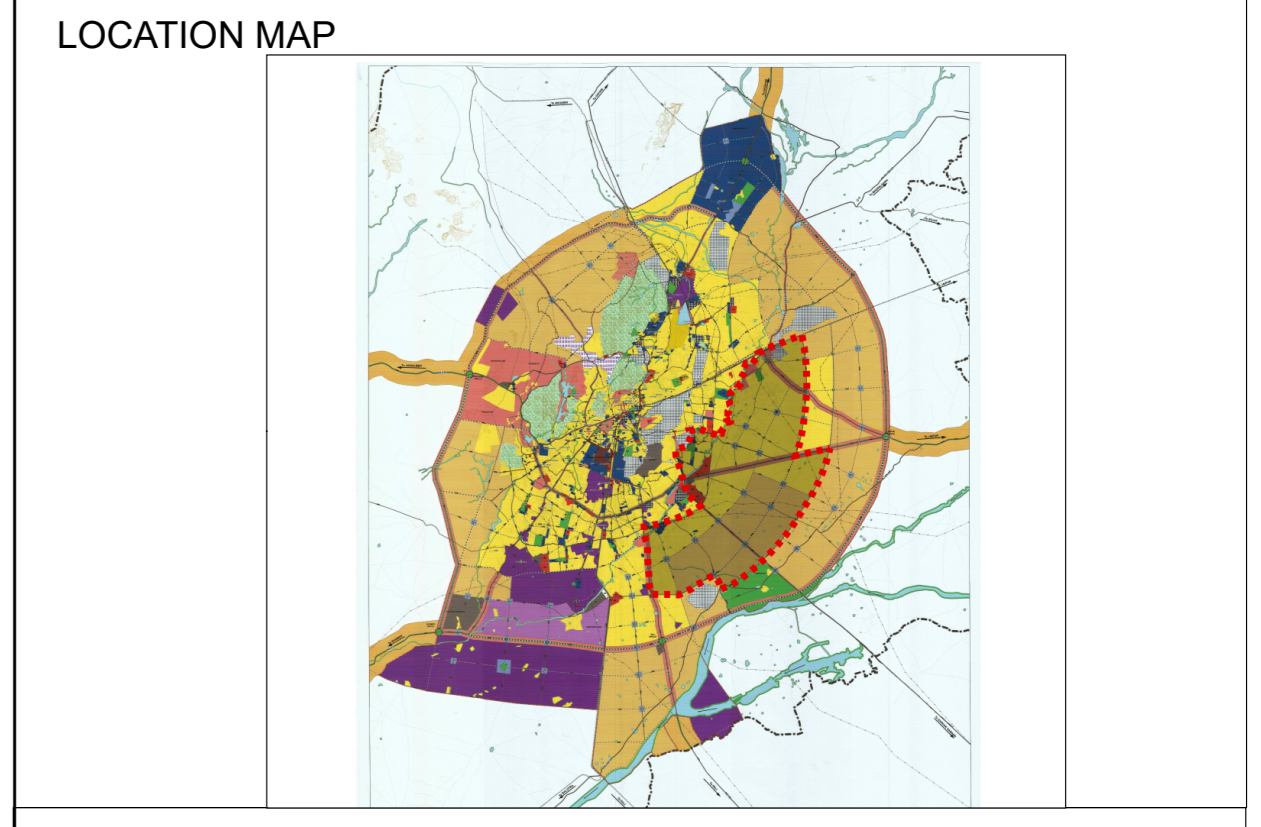


- नोट-
- कार्यालय में उपलब्ध कमिटेन्स को जोनल विकास योजना में अंकित कर दिया गया है यदि कोई कमिटेन्स ट्रिप्लिक अंकित होने से रूढ़ गए है तो उसको समायोजित मानते हुए अपेक्षित कार्यवाही की जाए।
 - तालाब, नदी, नाले आदि का सीमांकन सिंचाई विभाग एवं राजस्व विभाग के अनुसार ही मान्य होगा।
 - जोनल विकास योजना के क्षेत्र में आ रही एच.टी. लाईन से नियमानुसार सुरक्षा दूरी छोड़ी जायेगी।
 - सब जोनल विकास योजना मानचित्र पूर्व में जारी मास्टर विकास योजना 2031 का भाग माना जायेगा।
 - डी.डी. नॉटिस रिट 1854/2004 में गणनीय उच्च न्यायालय द्वारा पारित निर्णयों को भी भविष्य में समायोजित करते हुए ही कार्यवाही की जानी अपेक्षित होगी।
 - जोनल विकास योजना में आवश्यकता अनुसार मास्टर प्लान 2031 में प्रस्तावित सड़कों के अतिरिक्त नवीन रूप से सड़कों के प्रस्ताव रखे गये हैं।
 - जोनल विकास योजना में प्रस्तावित 24 मीटर व अधिक सड़कों के सहारे सड़क की चौड़ाई की 1.5 गुणा या एकल भूखण्ड की गहराई तक (जो भी कम हो) मिश्रित उपयोग (आवासीय, वाणिज्यिक, सार्वजनिक व राजकीय) अनुमति होगी।
 - जोखरी नदी के सहारे दोनो ओर राजस्व सीमा के पश्चात 30 मीटर की कृषारोपण पट्टी एवं उसके बाद 18 मीटर चौड़ी सड़क का प्रावधान रखा गया है।
 - राजस्व नाला, तालाब, नाली आदि के सहारे राजस्व सीमा के पश्चात 9 मीटर की कृषारोपण पट्टी का प्रावधान रखा गया है।
 - रखा एवं सैन्य प्रविष्टानों से सुरक्षा दूरी, रखा मंत्रालय, केंद्र व राज्य सरकार द्वारा समय समय पर जारी आदेशों व विद्या निर्देशों के अनुरूप ही रखा जानी होगी।



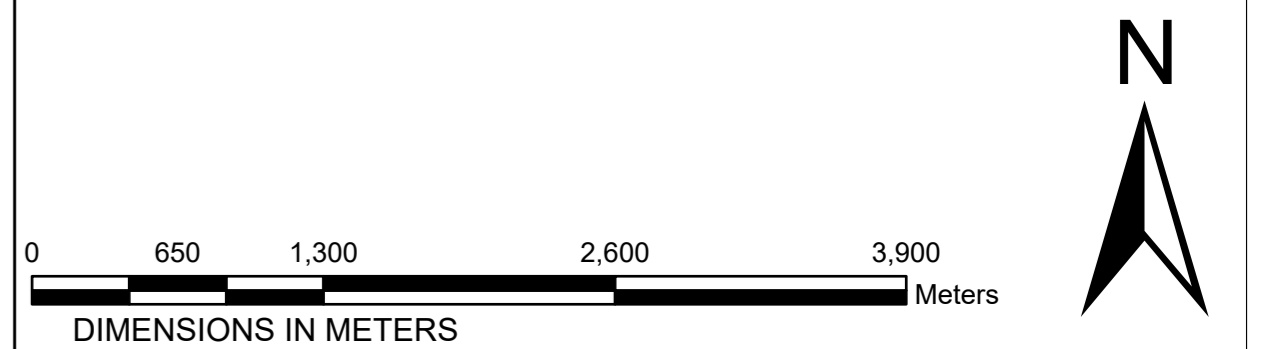
JODHPUR

ZONAL DEVELOPMENT PLAN - E2 ZONE



LEGENDS			
RESIDENTIAL	आवासीय		
RESIDENTIAL (U1)	आवासीय		
URBAN AREA (U2)			
S.A			
COMMERCIAL	व्यावसायिक		
RETAIL BUSINESS & GENERAL COMMERCIAL	पुस्तक बाजार एवं सामान्य वणिज्यिक		
WAREHOUSING AND GODOWNS	गोदाम एवं गोदाम		
HOTEL	होटल		
FUEL STATION	पेट्रोल पंप		
MIXED LANDUSE	मिश्रित भू-उपयोग		
INDUSTRIAL	औद्योगिक		
LARGE AND EXTENSIVE	बड़े एवं व्यापक क्षेत्र		
SMALL AND MEDIUM	छोटे एवं मध्यम क्षेत्र		
GOVERNMENTAL	सरकारी		
GOVERNMENT AND SEMI-GOVERNMENT OFFICES	सरकारी एवं अर्ध-सरकारी कार्यालय		
GOVERNMENT RESERVED AREAS	सरकारी आरक्षित क्षेत्र		
RECREATIONAL	आनंद प्रदान करने और खेल के लिए		
PARKS, OPEN SPACES AND PLAY GROUND	पार्क, खुले स्थान और खेल के मैदान		
TOURIST FACILITIES	पर्यटकीय सुविधाएँ		
HILLY AND ROCKY AREA	पहाड़ी और खड़ी भू-भाग		
PUBLIC AND SEMI PUBLIC	सार्वजनिक और अर्ध-सार्वजनिक		
EDUCATIONAL	शैक्षणिक		
UNIVERSITY / PROFESSIONAL COLLEGE / COLLEGE / SCHOOL	विश्वविद्यालय / पेशेवर महाविद्यालय / महाविद्यालय / स्कूल		
MEDICAL HOSPITAL / PHC / DISPENSARY / VETERINARY	चिकित्सालय / प्राथमिक चिकित्सालय / पशु चिकित्सालय		
SOCIAL - CULTURAL	सांस्कृतिक एवं सामाजिक		
RELIGIOUS	धार्मिक		
COMMUNICATION FACILITIES	संचार सुविधाएँ		
POST OFFICE	क्याता		
PUBLIC UTILITIES	सार्वजनिक सुविधाएँ		
OTHER COMMUNITY FACILITIES	अन्य समुदाय सुविधाएँ		
CREMATION	समाधि स्थल		
KABRISTAN/CEMETARY	कब्रिस्तान		
CORE FACILITY AREA	पुस्तक सुविधा क्षेत्र		
ZONAL LEVEL FACILITY CENTRE	जोनल स्तर पर सुविधा केंद्र		
MANMADE FEATURES	मानव निर्मित सुविधाएँ		
HIGH TENSION ELECTRIC LINE (220 KV)	उच्च वोल्टेज बिजली लाईन		
TRANSPORT NETWORK / CIRCULATION	वाहतवाहन नेटवर्क / परिसंचन		
NATIONAL HIGHWAY / BYPASS	राष्ट्रीय राजमार्ग / बाईपास		
STATE HIGHWAY	राज्य राजमार्ग		
MAJOR ROAD	मुख्य सड़क		
UNMETALLED ROAD	कच्चा सड़क		
BRIDGE/CULVERT	पुल / कुल्वर्ट		
BROAD GAUGE RAILWAY LINE WITH RAILWAY STATION	बड़ी गेज रेलवे लाइन / स्टेशन		
DRY PORT	पुस्तक बंदरगाह		
WATER BODIES	जल शरीर		
RIVER STREAM	नदी / नाले		
LAKE/POND	झील / तालाब		
BOUNDARIES	सीमा		
ZONE BOUNDARY	जोन की सीमा		
ARMY AREA BUFFER ZONE	सेना क्षेत्र सुरक्षा क्षेत्र		
MASTER PLAN NETWORK			
EXISTING	PROPOSED		
90M	90M	RING ROAD	वाहक सड़क
60M	60M	NATIONAL HIGHWAY / STATE HIGHWAY / BYPASS	राष्ट्रीय राजमार्ग / राज्य राजमार्ग / बाईपास
48M	48M	ARTERIAL ROAD	वाहक सड़क
30M	30M	SUB-ARTERIAL ROAD	उप-वाहक सड़क
24M	24M	MAJOR ROAD	मुख्य सड़क
PROPOSED SECTOR ROAD			
36 M ROAD	24 M ROAD	1.2 M ROAD	
30 M ROAD	18 M ROAD	CIRCLE	
PROPOSED SECTOR PLAN LANDUSE			
PLANTATION BELT		H.T. LINE SAFETY CORRIDOR	
KHARSA WATER BODIES			

MAP SHOWING ZONAL PLAN EAST ZONE E2



Map No. - 11	Date :	SCALE : 1:33000@A0
TECHNICAL ADVISOR		
 ASSISTANT TOWN PLANNER	 EXECUTIVE ENGINEER	 DEPUTY TOWN PLANNER
 DIRECTOR PLANNING	 SECRETARY	 CHAIRMAN